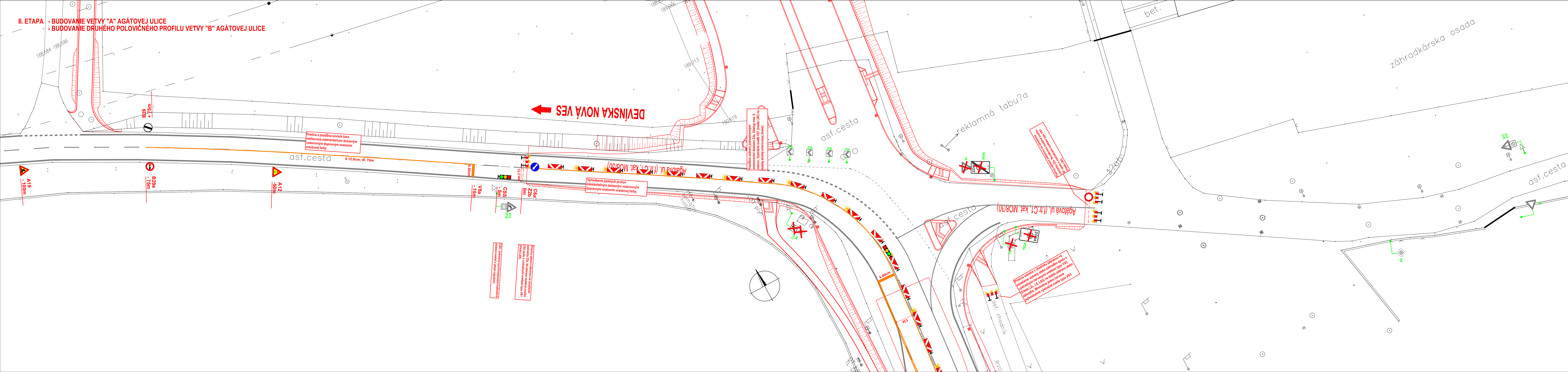


II. ETAPA - BUDOVANIE VETVY "A" AGÁTOVEJ ULICE  
- BUDOVANIE DRUHÉHO POLOVIČNÉHO PROFILU VETVY "B" AGÁTOVEJ ULICE

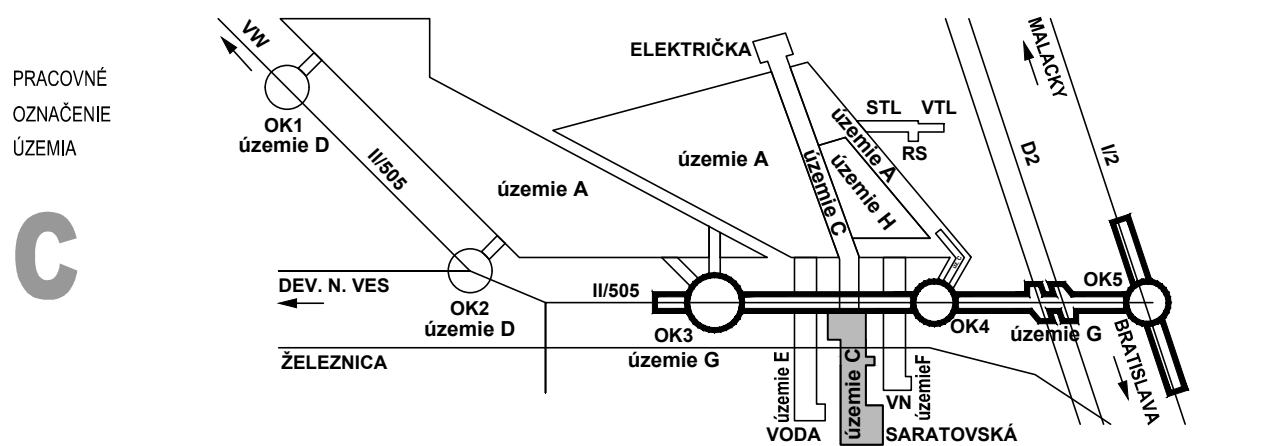



ZMENY DOKUMENTÁCIE			
Zmena			
	Index:	Dátum:	Meno - Podpis:



RIEŠENÁ ZÓNA

## Nové dopravné prepojenie II/505 s MČ Dúbravka



Manazer projektu:	Ing. Ján Kušník	<i>JK</i>	
Hlavný inžinier projektu:	Ing. Marek Šmelik	<i>Šmelik</i>	
Zodpovedný projektant objektu:	Ing. Marek Šmelik	<i>Šmelik</i>	
Navrhovateľ - vypracoval:	Ing. Marek Šmelik	<i>Šmelik</i>	
Kontroloval:	Ing. Vladimír Rožoková	<i>Rožoková</i>	
Miesto stavby:	Bratislava	Oblasť:	Bratislava IV
Investor - stavebník:			
Stavba:	<p><b>NOVÉ DOPRAVNÉ PREPOJENIE III/505 S MČ DÚBRAVKA</b></p>		
Objekt (zbor):	<p><b>C101 Predĺženie Saratovskej ulice</b></p>		
Názov prílohy:	Dočasné dopravné značenie, II. etapa		
Digitálny názov prílohy:	1514 DRS C101 08 DDZ.0wg		
Trnavská cesta 27, 831 04 BRATISLAVA Generálny riaditeľ: Ing. Slavomír Podmanický			Základové číslo: <b>1514</b> Dátum: 04/2017 Stupeň - úbel: DRS Počet A4: 7X04 (7/1) Mierka: 1:250 Časť: <b>E</b> Správa:
Príloha:			<b>8.3</b>